



Dirección General de Extensión Universitaria  
- Programa EPSUM -



**UNIVERSIDAD DE SAN CARLOS DE GUATEMALA  
DIRECCION GENERAL DE EXTENSION UNIVERSITARIA  
PROGRAMA EJERCICIO PROFESIONAL SUPERVISADO MULTIPROFESIONAL  
EPSUM – USAC**

**Diagnóstico  
Aldea Santa Rita, Municipio de La Esperanza, Quetzaltenango**

**Período del 25 de febrero al 16 de marzo de 2014**

**Vo. Bo. Msc. Jorge Pérez Folgar**  
Coordinador Programa EPSUM

## INVESTIGACIÓN DIAGNÓSTICA

### I. Datos generales.

- **Periodo de elaboración:** Del 17 de febrero al 16 de marzo
- **Lugar:** Aldea Santa Rita, Municipio de la Esperanza, Quetzaltenango.
- **Responsables:** Equipo Multidisciplinario

Kilna Verónica Jerónimo Quijivix	201030784 EPS	Trabajo Social
Diana Saraí Pérez Rodas	200931707PPS	Trabajo Social.
Nelson Josué Humberto Barreno Morales	200931873EPS	Arquitectura.

### II. Antecedentes.

Desde el inicio del Ejercicio Profesional Supervisado, se plantea un objetivo el cual es: detectar un sector vulnerable dentro de la comunidad sede de práctica y, con limitantes para impulsar niveles de desarrollo humano en este caso, en el municipio de La Esperanza. A través del proceso de inmersión e inserción, se establece como lugar de ejecución de proyectos a la Aldea Santa Rita, el mismo que es mencionado y sugerido por el director del Dirección Municipal de Planificación y por la directora de la Oficina Municipal de la Mujer, como mejor opción para lograr proyectos que contribuyan al desarrollo comunitario. Cabe mencionar que el sector no carece de apoyo institucional, pero este se prolonga por largos periodos, haciendo que la comunidad prospere lentamente. Uno de los aspectos a evaluar como punto de partida son las vulnerabilidades del territorio de la Aldea Santa Rita.

Actualmente no se cuenta con un documento que detalle aspectos generales de la Aldea Santa Rita, por lo tanto, se formulará un documento específico de esta comunidad, el cual dé a conocer la situación actual del sector y a partir de este se generen ideas y propuestas de solución a los principales problemas detectados de una forma ética y profesional, incentivando así a dar seguimiento e importancia a la demanda local en busca del desarrollo.

### III. Justificación.

Santa Rita es una aldea del Municipio de la Esperanza, del departamento de Quetzaltenango, es la comunidad que presenta un mayor nivel de vulnerabilidad y riesgo frente a desastres naturales y problemas sociales, identificándose por ser aldea única de dicho municipio. Se encuentra ubicada en las faldas del cerro Santa Rita.

Sin embargo es necesario conocer el contexto real y actual por las cuales atraviesa la aldea, conocer su caracterización a nivel general y rasgos poblacionales, así como aspectos socioculturales, analizar las mismas y así proyectar propuestas enfocadas al

apoyo del mejoramiento comunitario. En las áreas en las cuales se manifieste un alto rango de riesgo o problemática. Para beneficio de la población.

El presente diseño de investigación, contiene descrito el proceso metodológico que se empleará para el desarrollo del mismo, a manera de que la ejecución sea desarrollada de una manera sistemática, coherente y ordenada, en la cual se desarrollen los subprocesos que respondan al alcance de los objetivos plasmados en el presente diseño.

Además de ello se presenta el cronograma de actividades del desarrollo del diagnóstico, que permite llevar un orden de las acciones a realizar facilitando las fases, y que el mismo sea eficaz y eficiente. Dentro del espacio del presupuesto financiero se desglosan cada uno de los gastos que se realizarán y los responsables de los costos, que se invertirán para el desarrollo del mismo. Además de ello los recursos que se necesitarán y el modelo de evaluación que se empleará.

La Municipalidad de la Esperanza, dentro de sus diferentes unidades enfocadas a los sectores de necesidades diversas del Municipio, presenta dentro de su proceso del plan operativo anual 2014, al proyecto “Ampliación sistema de alcantarillado, sanitario, Calle principal Aldea Santa Rita, la Esperanza, Quetzaltenango” (Se encuentra especificado dentro de la –Dirección de Planificación Municipal DMP-, específicamente en el plan operativo anual de dicha dirección).

El presente diagnóstico fortalece, las acciones a implementar para beneficio de Aldea Santa Rita, debido a que contribuye a la especificación de datos actuales y reales de la comunidad, en beneficio del desarrollo humano y comunitario, utilizando como eje transversal aspectos ambientales en beneficio del mismo coordinados con la Unidad de Gestión Ambiental UGAM.

#### **IV. Planteamiento del problema.**

Santa Rita es el único sector clasificado como aldea en el municipio de la Esperanza, el cual se encuentra a una distancia de 4 kilómetros, desde el centro del municipio. Para acceder a la aldea, se debe recorrer la carretera RN-1, y por la diagonal 7 de abril, Al llegar al lugar es fácil apreciar que su ubicación geográfica es irregular, pues está en las faldas del cerro llamado San Sija, la topografía es irregular y la necesidad de crear espacios habitables genera asentamientos precarios en sitios propensos a deslizamientos e inundaciones, además se presenta una amenaza latente que es la deforestación, ocasionando daños al ecosistema y a la economía local. Se da a conocer que la comunidad no tiene conocimiento de cómo responder ante desastres originados por la naturaleza y por el auge que toma la tala inmoderada de árboles.

Los niveles de deforestación en la aldea han incrementado a causa de incendios forestales en gran escala, los mismos han sido controlados por medio de la coordinación de la Municipalidad, los bomberos voluntarios de la localidad de la

Esperanza y CONRED, la tala de árboles está controlada en un alto porcentaje con la ayuda de los guardabosques, sin embargo hay personas que talan por la madrugada, por lo regular a esa hora no hay guardabosques en las áreas, provocando así daños severos en el ecosistema, la tala de árboles y los incendios afecta la salud de la población como también el aumento de animales en peligro de extinción.

Además de ello se ve afectada la economía local en gran manera, las enfermedades comunes cada vez son más severas por el medio ambiente y los incendios generan severas pérdidas monetarias directamente a los dueños de los bosques.

## **V. Objetivo General.**

Conocer la problemática actual a nivel general, de Aldea Santa Rita, por medio de la participación activa de las personas que viven dentro de la misma y generar proyectos que propicien el mejoramiento de la aldea.

## **VI. Objetivos Específicos.**

- Identificar los problemas específicos que afronta la comunidad, para generar espacios de intervención, que propicien soluciones a los mismos
- Identificar dos proyectos que beneficien a la comunidad, que los mismos respondan al nivel de intervención, que sean factibles y accesibles a manera de que estos sean ejecutados y auto sostenibles.

## **VII. Contenido de la investigación.**

### **1. Aspectos Generales de la comunidad.**

La Aldea Santa Rita se caracteriza por ser Aldea Rural Única, del Municipio de la Esperanza del Departamento de Quetzaltenango, y contener el más alto porcentaje de área boscosa, sin embargo en dicho municipio existen áreas de riesgo para la población y su infraestructura, directamente afecta a la Aldea.

Aldea Santa Rita es considerada como primer lugar en zona de riesgo, debido al área geográfica en la que se encuentra, en dicha área se ubica el 95% de la población, está situada en la Faldas de un cerro que amenaza a la población con deslaves (alud).

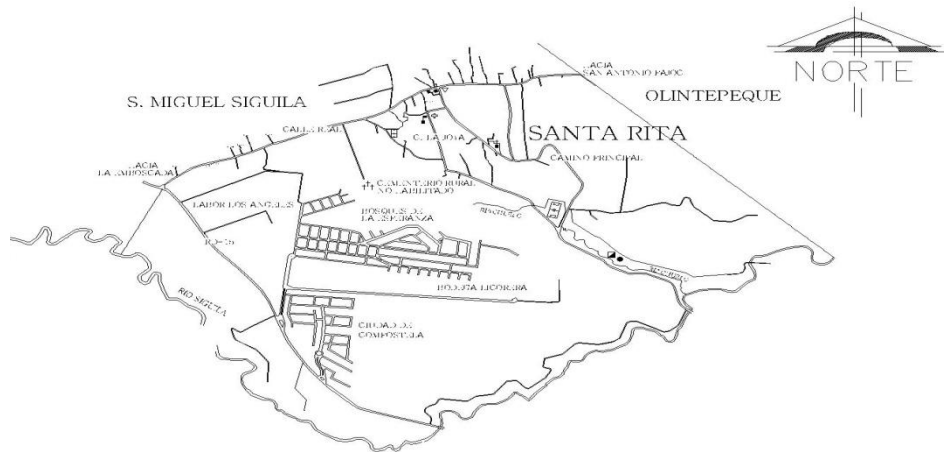
El ambiente de la aldea es saludable en un 80%, gracias a todo el medio ambiente que le rodea, para que la misma este urbanizada hace falta más del 50% de acciones por realizar en dicha comunidad, cuenta con 11 nacimientos de agua y surte agua al municipio y a la cabecera Departamental de Quetzaltenango.

Con la coordinación del CODEDE, la Municipalidad de la Esperanza y el aporte comunitario se han logrado varios proyectos de infraestructura de la comunidad como lo

es el asfaltado de la calle del centro de Santa Rita, Así como la calle principal de la aldea

### 1.1. Ubicación

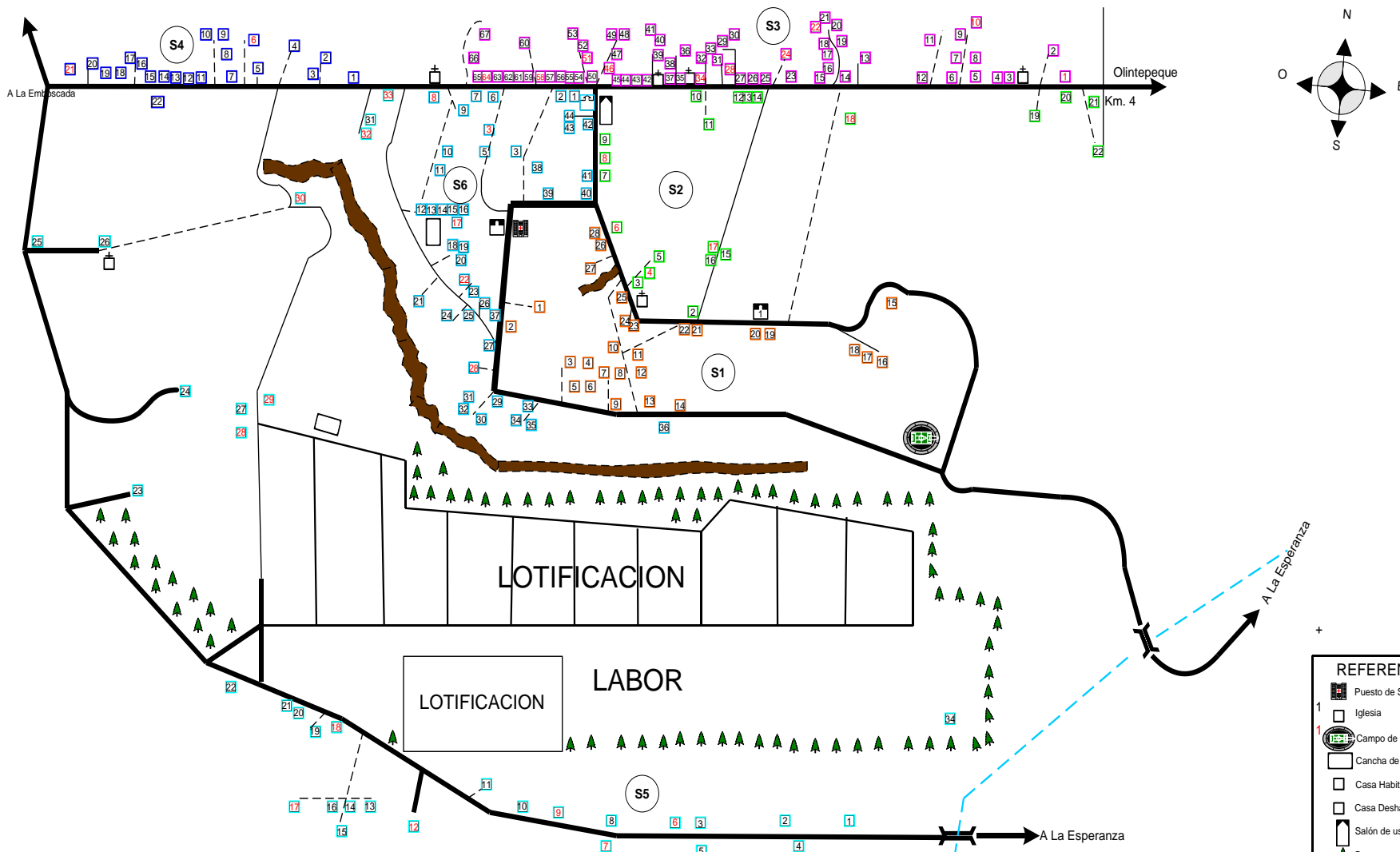
La Aldea Santa Rita se encuentra ubicada a 4 kilómetros de distancia de la cabecera Municipal de la Esperanza, con altitud de 2400 a 2700, sobre el nivel del mar msnm, su precipitación pluvial promedio es de mm/año de 3,000 a 3,500 con temperatura de C de 12 a 15, la evapotranspiración potencial mm/año: 1,100 a 1,150, su latitud hacia el norte es de 15° a 52'15", su latitud oeste es de 91°, 33' 44", su clima se caracteriza por ser frío y semi frío, la humedad relativa de la aldea, es muy húmedo y húmedo, los días de lluvia son de 88 a 140 anuales, el brillo solar de acuerdo a las horas/sol, van de 125 a 215 horas por mes, la velocidad del viento es de 1.66 3.30 mts/seg. Y de 4 a 7 millas/hora, con un régimen de viento Nor/oeste, la mayor parte del año es para el Departamento de Quetzaltenango. En el espacio boscoso de la aldea, se pueden encontrar pinos, alisos, cipreses, cerezos, chilca y eucalipto, son utilizados para el consumo y broza.



Santa Rita cuenta con dos riachuelos conocidos como: Santa Rita y el Chorro, con caudal en el Rio Samalá.



# ALDEA SANTA RITA



REFERENCIAS	
	Puesto de Salud
	Iglesia
	Campo de Fútbol
	Cancha de Basquetbol
	Casa Habitada
	Casa Deshabitada
	Salón de uso Múltiples
	Bosque
	Puente
	Carretera de terracería no transitable todo el tiempo
	Vereda
	Carretera de terracería transitable todo el tiempo
	Centro Educativo
	Barranco

LEVANTO: T.S.R.  
 DIBUJO: T.S.R.  
 AÑO 2008



CON EL APOYO DE:



## **1.2. ANTECEDENTES HISTORICOS COMUNITARIOS**

La Aldea Santa Rita se ubica en una zona de riesgo debido a que su ubicación se encuentra en las faldas del cerro llamado "Santa Rita", En el año 2005 se generaron 2 deslaves a causa de la tormenta tropical Stan, lo cual fue evidente al momento que ingreso la tormenta Stan, provocando pequeños deslaves que no generaron consecuencias graves; sin embargo demostró el peligro que corre la población ante fenómenos naturales de esta magnitud.

En el año 2010 se construyó el Salón de la Aldea, los bosques se han ido deteriorando, las personas hacen leña, la venden, sin embargo no siembran arbolitos.

Hay plaga en el frijol, hace dos años iniciaron con ayuda de la UGAM a trabajar con un vivero y mujeres de la comunidad, además de ello siembran hortalizas, el terremoto del 2012, produjo la extracción de arena, y en el año de 2000, se incendió el cerro cercano a la aldea y duro varios días dañando de manera severa el medio ambiente.

La alimentación en la comunidad en su mayoría carece de algunos nutrientes necesaria para un buen desarrollo en los niños y el mantenimiento de los adultos, sin embargo su presupuesto no les permite tenerlo, a causa del desempleo y salario bajos.

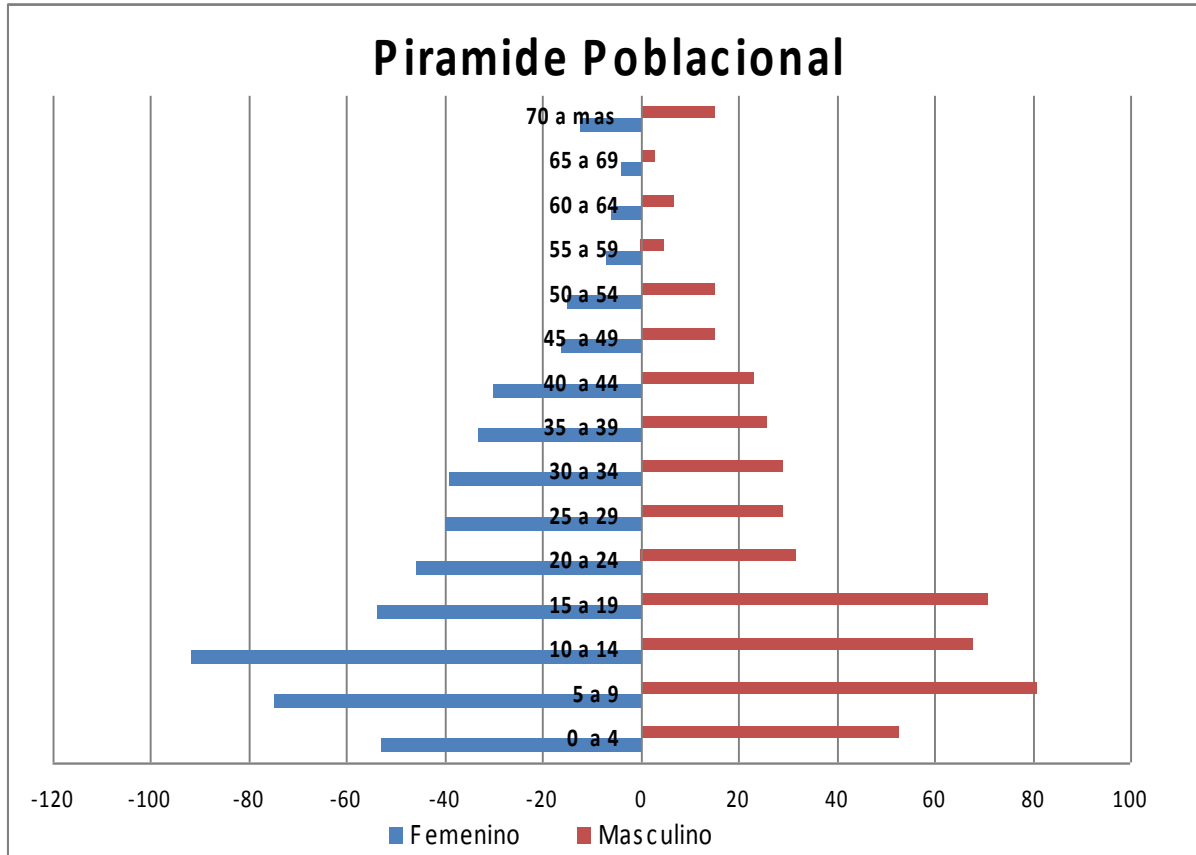
## **2. Población.**

### **2.1 POBLACION POR GRUPO ETAREO**

La población se define como el número de habitantes de un lugar, ciudad o villa. El estudio de la población proporciona una información de interés para las tareas de planificación en sectores como sanidad, educación, vivienda, seguridad social, empleo, organización social, así como del medio ambiente. Estos estudios también proporcionan los datos necesarios para formular políticas gubernamentales de población, para modificar tendencias demográficas y conseguir objetivos económicos y sociales.

La tendencia de los porcentajes de la población por género se ha incrementado considerablemente al transcurrir del tiempo, y las condiciones sociales , económicas, de salud y educación que se han desarrollado en la comunidad, el porcentaje de habitantes que pertenecen a la Aldea Santa Rita del Municipio de la Esperanza, se distribuye por género de la siguiente manera.





Fuente: centro de salud de Aldea Santa Rita.

## 2.2 POBLACION POR EDAD Y SEXO:

De acuerdo a la encuesta realizada por estudiantes de salud, con la orientación del centro de salud de Santa Rita, se puede observar en la siguiente gráfica que la población de la Aldea, ha tenido un aumento considerable de habitantes, respecto al censo anterior, posteriormente entrara en vigencia el nuevo censo realizado en noviembre de 2013, que aun está en proceso de tabulación por parte del ministerio de salud.

Dentro del rango de población predomina el sexo femenino con un 52% y el masculino con un 48%, las edades que prevalecen dentro de la tabla son de 0 a 20 años de edad de los dos sexos con un índice del 54.7%, su incremento se observa en forma significativa. El género imperante es el femenino.

La siguiente tabla muestra la división según edad y sexo.

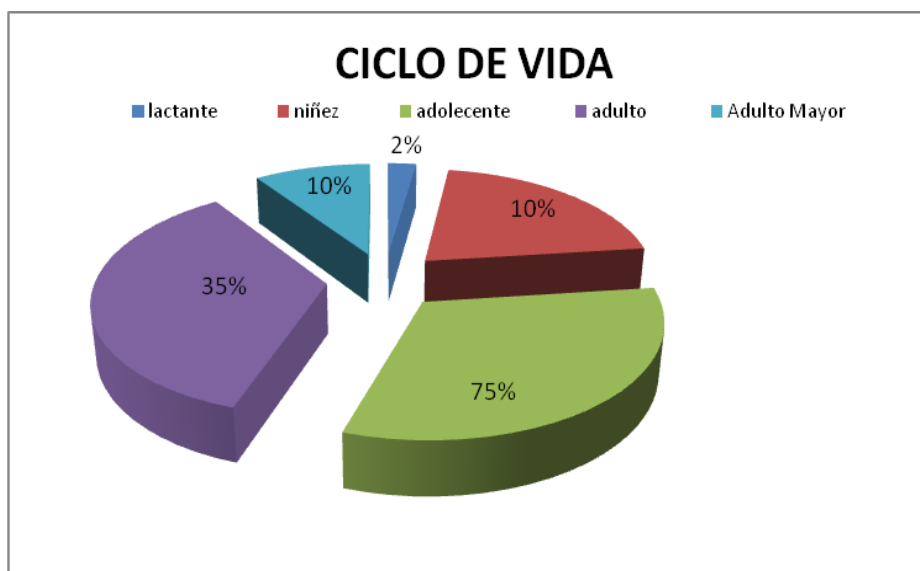
Edades	Femenino	Masculino	Total
0 a 4	53	53	106
5 a 9	75	81	156

10 a 14	92	68	160
15 a 19	54	71	125
20 a 24	46	32	78
25 a 29	40	29	69
30 a 34	39	29	68
35 a 39	33	26	59
40 a 44	30	23	53
45 a 49	16	15	31
50 a 54	15	15	30
55 a 59	7	5	12
60 a 64	6	7	13
65 a 69	4	3	7
70 a mas	12	15	27
<b>Totales</b>	<b>522</b>	<b>472</b>	<b>994</b>

Fuente: centro de salud de Aldea Santa Rita.

### 2.3 PROMEDIO DEL CICLO DE VIDA:

Es trascendental conocer el porcentaje del ciclo de vida que presentan los habitantes de Aldea Santa Rita, para identificar las probables causas o motivos, los adolescentes presentan un nivel de vida más destacado con un 75%, mientras que el lactante un 2% de su ciclo de vida.



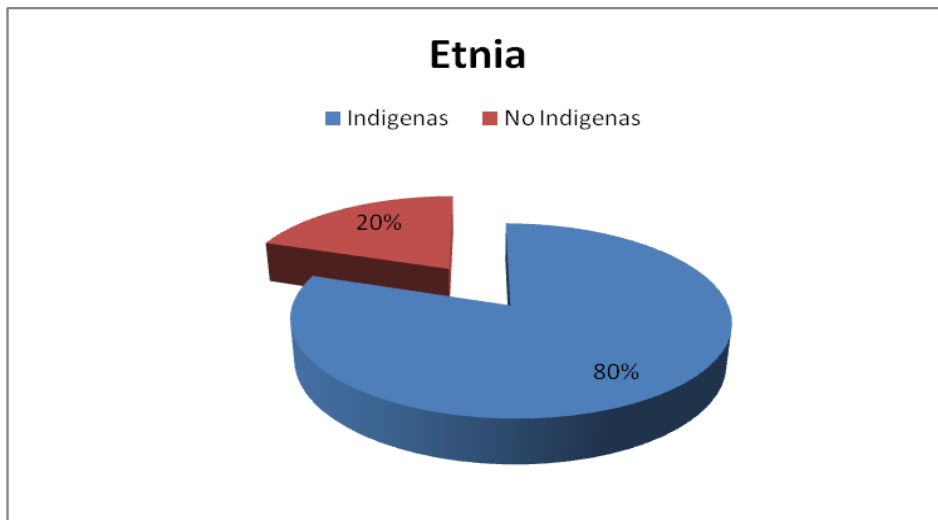
Fuente: centro de salud Santa Rita

Rango de edad	Ciclo de vida	Femenino	Masculino	Total
< 1 año	Lactante	12	11	23
0 a 9	Niñez	103	103	206
10 a 19	Adolecente	159	159	318
20 a 59	Adulto	202	150	352
60 a mas	Adulto Mayor	46	49	95
<b>Totales</b>		<b>522</b>	<b>472</b>	<b>994</b>

Fuente: centro de salud Santa Rita

## 2.4 POBLACION POR ETNIA:

En las siguientes gráficas se detalla el porcentaje de pertenencia étnica existente en el Municipio; estos factores son de gran importancia para la convivencia de un pueblo, la correcta aplicación de leyes y funcionamiento del estado de derecho existente. Por consiguiente muestra la etnia notable en la aldea, el segundo lugar la ocupa la no indígena, la que en su mayoría es denominada ladina. Las tablas reflejan un alto porcentaje respecto a la etnia mayoritaria del lugar, siendo la misma una Etnia indígena.

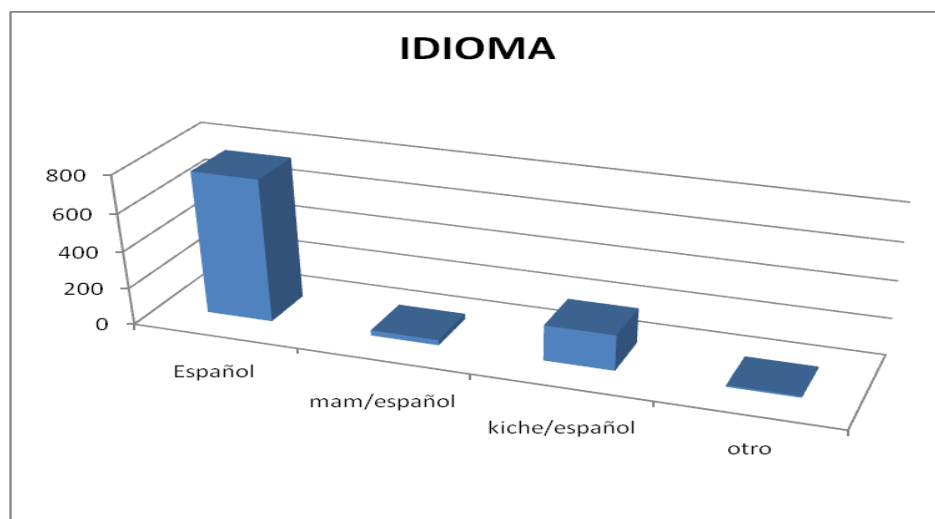


ETNIA			
Etnia	M	F	TOTAL
Indígenas	347	400	798
No Indígenas	97	99	196
<b>TOTAL</b>	<b>444</b>	<b>499</b>	<b>994</b>

Fuente: centro de salud Santa Rita

## 2.5 POBLACIÓN POR CLASIFICACIÓN DE IDIOMA

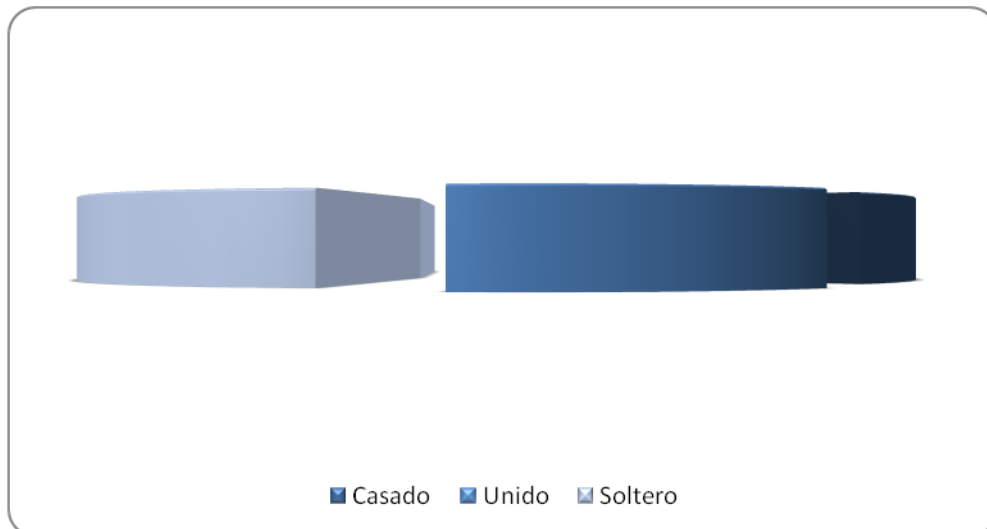
El idioma elevado en un gran nivel en la Aldea es el español con un 77% de la población total, dando una estadística que permite visualizar la pérdida del idioma materno en la mayoría de los hogares, optando por la elección del idioma español, el idioma maya quiche lo domina del total de la población únicamente un 19.5%, las familias optan por enseñar el idioma español a los nuevos integrantes de la familia evadiendo el idioma materno por diferentes factores a nivel social, negándole así el derecho a sus generaciones a predominar su lengua materna.



IDIOMA			
Idioma	M	F	TOTAL
Español	342	371	764
Mam/español	12	17	29
Kiche/español	84	108	192
Otro	6	3	9

Fuente: centro de salud Santa Rita

## 2.6 POBLACION POR ESTADO CIVIL

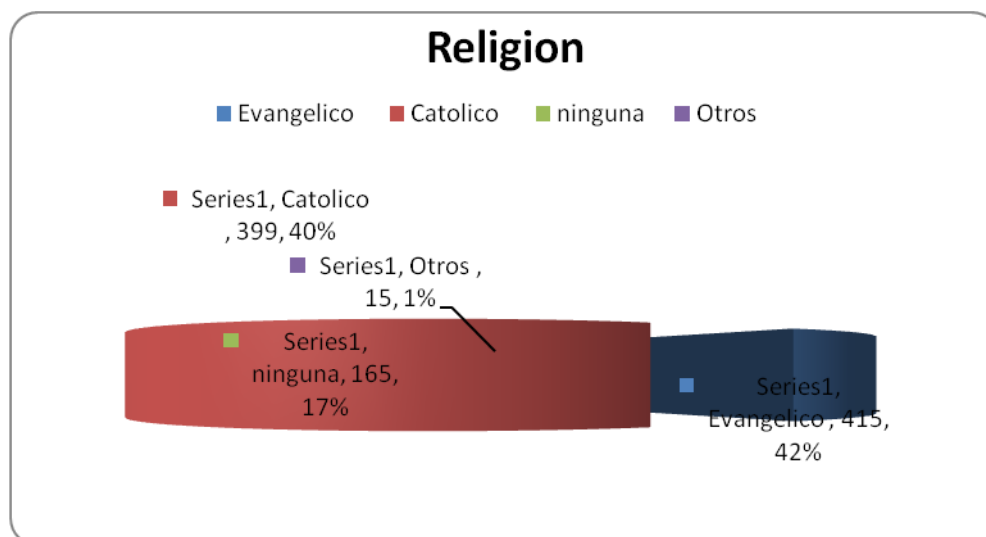


ESTADO CIVIL	
Casado	208

Unido	86
Soltero	259

## 2.7 POBLACION POR RELIGION:

La religión sobresaliente en la Aldea es la evangélica, la cual va en incremento y es significativa a nivel de la aldea, se cuenta actualmente con cinco iglesias cristianas y únicamente con una católica, en las tablas que se presenta a continuación se evidencia el porcentaje de estas dos grandes corrientes religiosas, las cuales son predominantes en el área, sin embargo no se puede obviar la participación de las corrientes religiosas nuevas en la Aldea, las personas con otra religión se desplazan a otras partes de Municipio donde se encuentran ubicadas sus sedes religiosas.



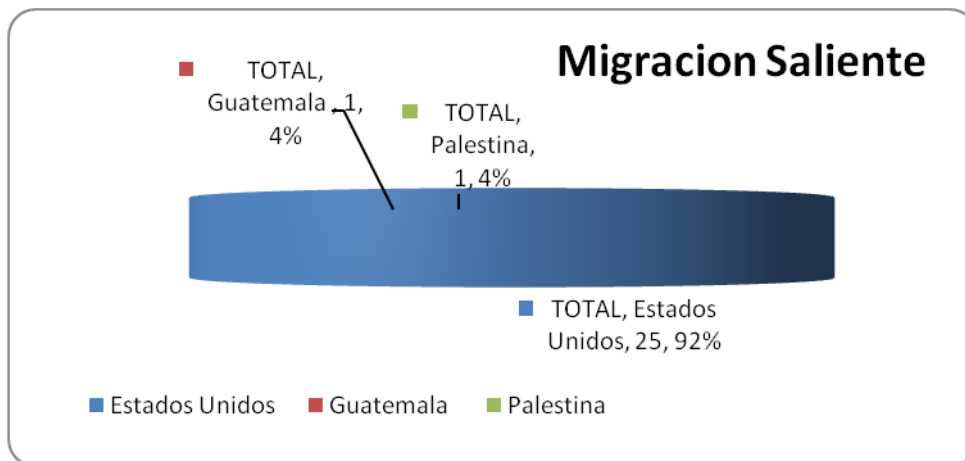
RELIGION	
Evangélico	415
Católico	399
Ninguna	165
Otros	15

Fuente: centro de salud Santa Rita

## 2.8 MIGRACION POBLACIONAL

Consiste en el desplazamiento de personas con cambio de residencia habitual, desde su lugar de origen o partida de la aldea, ya sea de forma definitiva o temporal, se dedican a actividades laborales diarias o de otra índole.

La mayoría de migrantes de la Aldea, se han movilizado para los Estados Unidos, con el objetivo de mejorar su calidad de vida en el factor económico, para beneficio de su familia, en su totalidad han viajado de manera ilegal, y en condiciones inestables de manera riesgosa, esto se debe a los diferentes factores sociales que no permiten la estabilidad familiar a nivel social como lo es también en la aldea. Algunos de los migrantes llevan más de diez años de haber salido del país, sin embargo sus familias aun se encuentran en espera de su retorno. Es el único país a donde varios integrantes de la aldea han salido.

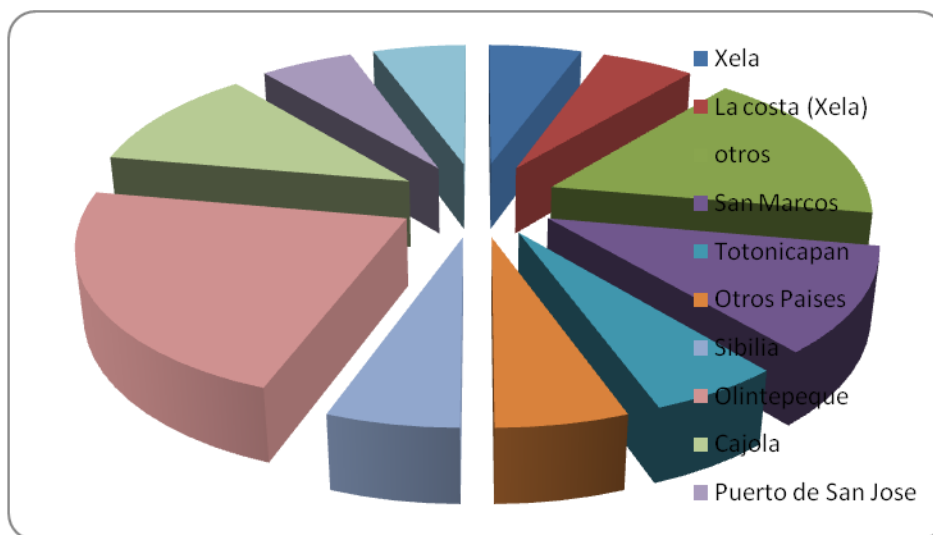


<b>MIGRACION</b>			
A donde			
LUGAR	M	F	TOTAL
Estados Unidos	23	2	25
Guatemala	1	0	1
Palestina	1	0	1
<b>Total</b>	<b>25</b>	<b>2</b>	<b>27</b>

Fuente: centro de salud Santa Rita

## 2.8 INMIGRACION POBLACIONAL

En la aldea actualmente se albergan personas de diferentes procedencias, que han inmigrado, en su mayoría son grupos familiares, procedentes vario municipios de Quetzaltenango, así como de Totonicapán y de Mazatenango, debido a la cercanía de esta y a falta de tierras para construcción es esta cabecera Departamental. En su mayoría se presentan en busca de tierra para producir y construir viviendas, como consecuencia estas personas han incrementado el número de habitantes de la aldea.



De Donde			
Lugar	M	F	TOTAL
Xela	0	1	1
La costa (Xela)	0	1	1
otros	0	3	3
San Marcos	1	1	2
Totonicapán	0	1	1
Otros Paisas	1	0	1
Sibilia	1	0	1
Olintepeque	2	2	4
Cajola	1	1	2
Puerto de San José	1	0	1
San Miguel Siguila	1	0	1



Total	8	10	18
-------	---	----	----

Fuente: centro de salud Santa Rita

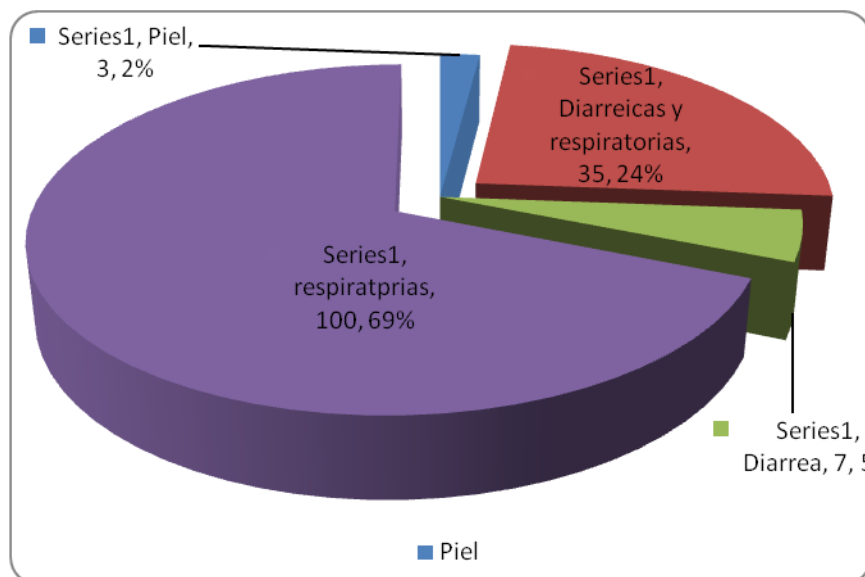
### 3. Salud.

Actualmente en la aldea Santa Rita, funciona un puesto de salud, que cuenta con una enfermera profesional, este año con el apoyo de la OMM, y de la institución “Floreciendo”, del Municipio de la Esperanza se llevo a cabo una primera jornada médica, sin embargo los medicamentos no cubren las necesidades de toda la población y la existencia de algunos medicamentos es adquirida por lo habitantes a precios módicos.

La enfermera profesional es la encargada de la administración de medicamentos y brindar primeros auxilios, el puesto de salud aun no cuenta con el equipo necesario para prestar un mejor servicio, ha recibido la donación de un estetoscopio y un por parte de una ONG, de Estados Unidos.

#### 3.1 ENFERMEDADES COMUNES:

En la Aldea son varias las enfermedades que afectan frecuentemente a la población, para el efecto se presentan las siguientes estadísticas.



Enfermedades más Comunes	
Piel	3
Diarreicas y respiratorias agudas	35

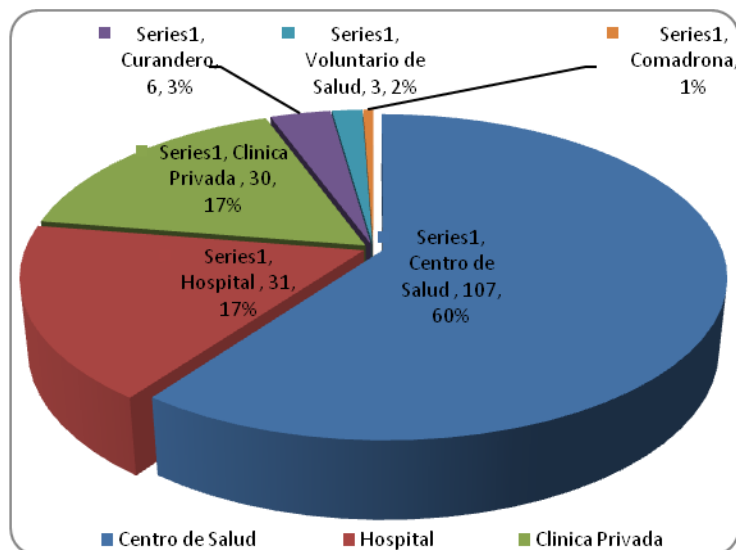
Diarrea	7
Respiratorias	100

Fuente: centro de salud Santa Rita

Como se puede observar en la tabla anterior las enfermedades más comunes que afectan a la población son las infecciones respiratorias que representa el índice más alto, luego de ella son las infecciones diarreicas y respiratorias aguda, cada una de estas enfermedades varia, según el clima y la estación del cambio climático, por lo regular en el tiempo de invierno se presentan las infecciones respiratorias y en tiempo de verano las diarreas agudas. Por lo regular si la diarrea es controlada a tiempo no tiene efectos secundarios, pero la mayoría de la población se presenta al centro de salud cuando ya esta avanzada.

### 3.2 CUANDO SE ENFERMAN A DONDE ACUDEN

La mayoría de los pobladores al presentar enfermedades comunes asisten al centro de salud local, sin embargo hay algunas enfermedades avanzadas o que no son atendidas a tiempo por lo que se necesita del hospital, por lo regular asisten al hospital general regional de Quetzaltenango, algunos por falta de confianza prefieren visitar médicos privados y en la aldea hay algunas comadronas y cuaranderos quienes son visitados en un mínimo porcentaje de la población. A continuación se detalla de manera gráfica .



<b>Cuando se enferman a donde acuden</b>	
Centro de Salud	107
Hospital	31
Clínica Privada	30
Curandero	6
Voluntario de Salud	3
Comadrona	1

Fuente: centro de salud Santa Rita

El centro de salud de la aldea implementa los diferentes proyectos de salud que deben ser prioridad en la población. Dentro de ellos se pueden dar a conocer los siguientes:

### **3.3 COBERTURA DE LOS PROGRAMAS PRIORITARIOS DE SALUD**

Noviembre 2013

**PUESTO DE SALUD “SANTA RITA”, LA ESPERANZA, QUETZALTENANGO.**

<b>Atención</b>	<b>Población meta</b>	<b>Personal del Ministerio</b>	<b>EPSR</b>	<b>Total</b>	<b>Cobertura</b>
<b>Menor de 1 año *</b>	<b>19</b>	-	3	<b>3</b>	<b>16%</b>
<b>1 a 4 años*</b>	<b>106</b>	-	1	<b>1</b>	<b>1%</b>
<b>Embarazadas**</b>	<b>17</b>	-	6	<b>6</b>	<b>35%</b>
<b>Embarazadas &lt;14 años</b>	-	-	-	-	<b>0%</b>
<b>Puérperas</b>	<b>17</b>	-	2	<b>2</b>	<b>12%</b>
<b>Neonatos</b>	<b>17</b>	-	2	<b>2</b>	<b>12%</b>
<b>Atención a la demanda</b>	<b>1104</b>	22	234	<b>256</b>	<b>23%</b>
<b>Inmunizaciones</b>	<b>125</b>	6	-	<b>6</b>	<b>5%</b>
<b>Suplementación Micronutrientes</b>	<b>125</b>	6	12	<b>18</b>	<b>14%</b>
<b>Captación de S:R. (T.B)</b>	<b>3</b>	2	-	<b>2</b>	<b>67%</b>
<b>Control de crecimiento y desarrollo</b>	<b>106</b>	14	2	<b>16</b>	<b>15%</b>
<b>Salud Reproductiva MPF</b>	<b>509</b>	28	-	<b>28</b>	<b>6%</b>
<b>Salud Reproductiva suplementación 20-45a</b>	<b>211</b>	28	4	<b>32</b>	<b>15%</b>
<b>Suplementación de adolescentes 11-19<sup>a</sup></b>	<b>306</b>	2	5	<b>7</b>	<b>2%</b>
<b>TDA1 y 3</b>	<b>509</b>	-	-	-	<b>0%</b>

<b>TDA2</b>	<b>509</b>	<b>2</b>	<b>-</b>	<b>2</b>	<b>1%</b>
<b>Jornada “Puesta al día”</b>	<b>151</b>	<b>151</b>	<b>-</b>	<b>151</b>	<b>100%</b>

Fuente: SIGSA 3P/S

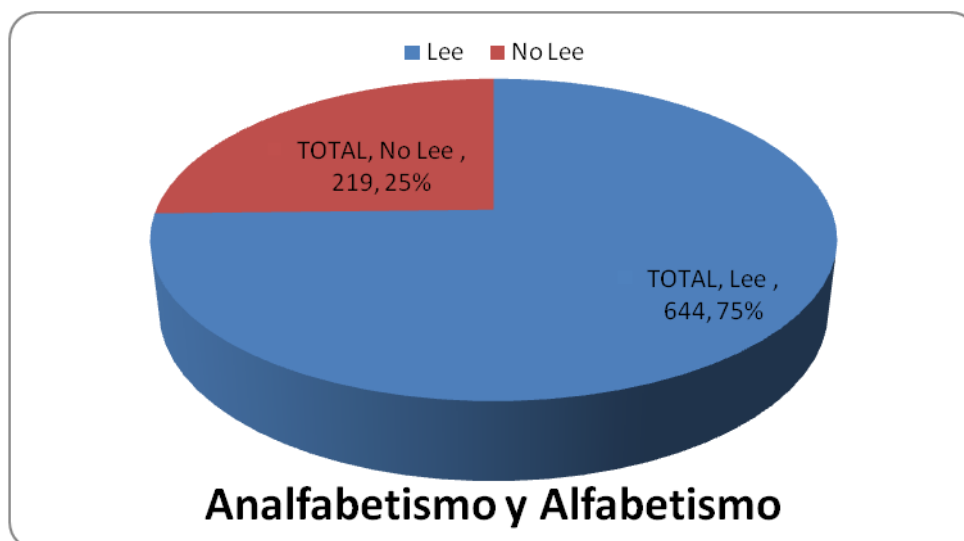
#### 4. Educación.

Aldea Santa Rita cuenta con dos escuelas que brindan educación pre-primaria y primaria, sin embargo no hay ningún centro que brinde educación de nivel básico, por lo que se ven obligados a viajar a los centros educativos ubicado en el centro del Municipio y en la cabecera Departamental de Quetzaltenango, lo que les implica un gasto adicional.

La escuela de nivel primaria está atendiendo a 278 estudiantes, y el nivel pre primario atiende a 70 estudiantes, mejorando así el nivel de escolaridad de la aldea y contribuye a la erradicación del analfabetismo.

Anteriormente la OMM tenía inscritas a mujeres de la aldea en el proceso de alfabetización, sin embargo este año ya no fue posible, a causa de que CONALFA, no brindo el espacio.

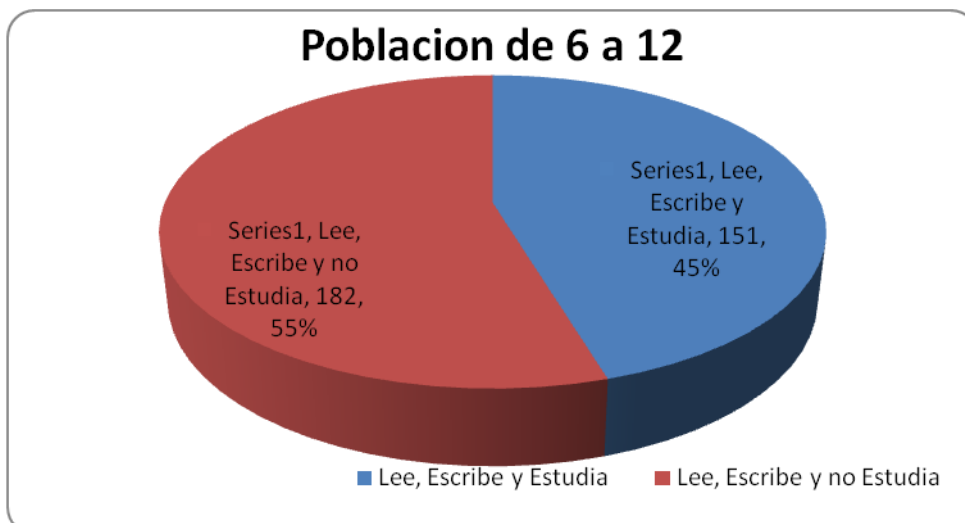
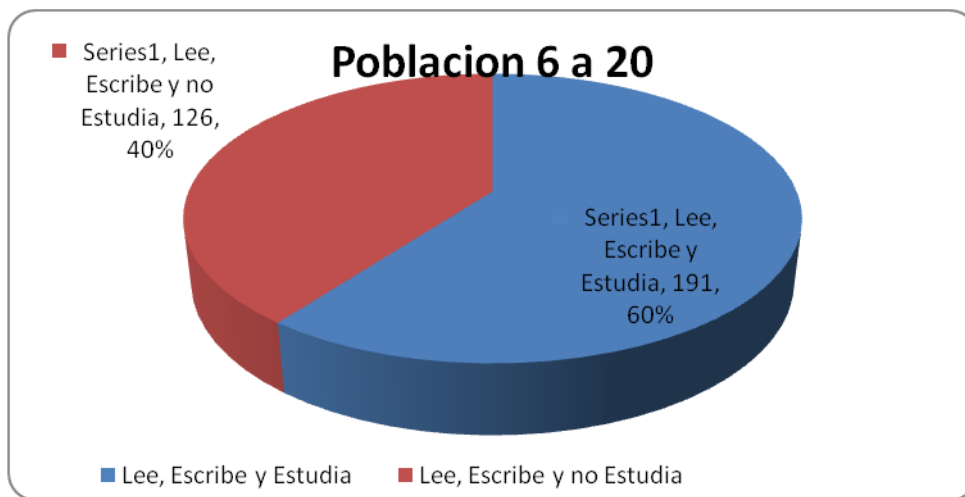
A continuación se presenta una gráfica del nivel de analfabetismo en la aldea.



Datos	M	F	TOTAL
-------	---	---	-------

Lee	330	314	644
No Lee	76	143	219

### ESCOLARIDAD



## **5. Cultura.**

En el mes de enero se celebra año nuevo, elaborando los famosos pachitos dos días antes para compartir con los familiares. En el mes de abril, se celebra la fundación del municipio, con el nombre de “La Esperanza”, el cual se dio el 7 de abril de 1910, también se realizan oraciones en las casas por la celebración de la semana santa, algunos de los vecinos tienen descanso en sus trabajos, pero la mayoría no, debido a su religión.

Dentro de la aldea existen tres religiones: la católica, la cristiana protestante y los carismáticos. En el mes de mayo celebran el día de la madre en la iglesia, los niños hacen recuerdos en la escuela. En el mes de junio, por lo general celebran el día del padre las familias en sus hogares. En el mes de julio se levantan las cosechas, haba, alverja, frijol, mucun, ayote, elotes, hojas verdes. En el mes de septiembre los niños de la escuela desfilan en el centro del municipio, un día a pie y el otro día únicamente desfilan las carrozas. En el mes de noviembre cosechan el maíz, haba, el frijol y conservan los dobladores, para su uso durante todo el año. En diciembre: celebran la navidad adornan las casas y cocinan pachitos.

### **6. Idioma:**

La Esperanza a nivel de Municipio cuenta con el idioma predominante quiché, sin embargo Aldea Santa Rita se caracteriza por el predominio del idioma maya mam, el mismo era hablado desde la fundación de la aldea, lamentablemente en la actualidad este idioma se ha ido desapareciendo a nivel local a causa de la pérdida de valores culturales y la discriminación, el idioma español está supliendo al idioma materno de la comunidad, cobrando así mayor importancia, dejando atrás el idioma mam.

El idioma mam es dominado y hablado en su mayoría por abuelos, abuelas, señores y señoras de la aldea.

### **6. Gastronomía:**

Los platillos típicos de la aldea tradicionalmente son: El caldillo de pollo criollo, el estofado, el jocom, chuchitos, paches, ayote en dulce, atol de elote, tamalitos de elote, a nivel local se cosecha la granadilla larga, la cual es utilizada para hacer refresco, los alimentos cotidianos para la alimentación de la población a nivel local son: los frijoles, las tortillas, tamales de masa, el café, atol quebrado de maíz y súchiles, por lo regular lo consumen en horario de refacción y en todo tipo de fiestas.

### **7. Integración familiar:**

Las familias de aldea Santa Rita, en su mayoría viven de manera estable y unidas, se componen por el padre, la madre y los hijos, el porcentaje de hijos en la aldea es de 4 a 8 hijos, las edades promedio en que se casan los jóvenes y las señoritas es entre los 14 y 22 años, por lo regular las nuevas familias viven en casa propia, separándose así de sus padres.

Por el nivel de pobreza o escases de trabajo algunos de los esposos emigran a Estados Unidos, en busca de mejoras económicas, creando en la mayoría de casos la desintegración familiar a causa de una doble vida o por infidelidad.

## **8. Organización comunitaria.**

La organización comunitaria de la aldea, es uno de los motores más influyentes para el logro y ejecución de proyectos, actualmente existe un alcalde auxiliar, quien es elegido para representar a la comunidad durante el periodo de un año, el alcalde de este año se llama Cirilo Hernández, seguido por el COCODE de Santa Rita, el COCODE está integrado por el presidente, vicepresidente, tesorero, secretario y un vocal.

En el año 2012 por parte de la Oficina Municipal de la Mujer OMM y La Unidad de Gestión Ambiental UGAM, se organizó un grupo de mujeres que forman parte del recurso humano para el funcionamiento del vivero municipal, además de ello se encuentran en capacitaciones para fortalecer su organización y ampliar sus conocimientos en temas relacionadas al mejoramiento de la calidad de vida, el cual ha tomado importancia local y una mayor participación de la mujer.

La Oficina de Niñez y adolescencia de la Municipalidad de la Esperanza, trabaja con un grupo de jóvenes, con quienes realizan actividades para fortalecer sus conocimientos en el ámbito político y participen de manera activa en la toma de decisiones de la comunidad.

## **8. Ambiente.**

### **8.1 BOSQUES**

El bosque de la aldea es muy húmedo y húmedo sub tropical (cálido), el cerro San Sija se encuentra ubicado en colindancia con un el Municipio de San Miguel Sigüilá, los bosques anteriormente eran abundantes y en ellos se podían encontrar diversidad de flora y fauna, sin embargo la deforestación, la tala inmoderada de árboles para fines domésticos o comercio, el uso inadecuado de la tierra, incendios forestales, deslaves y el crecimiento demográfico, han dañado en manera impactante el bosque.

El incendio forestal de mayor envergadura ocurrió en el año 2004, el cual arrasó con gran parte del área boscosa, y en el 2005 como consecuencia de la tormenta Stan se registraron dos deslaves, este año se ha registrado un incendio leve gracias a la ayuda de CONRED con la organización de la Municipalidad de la Esperanza.

Se ha logrado reforestar con el apoyo de la UGAM y la OMM, así como con la coordinación del MAGA, la USAC, y la URL la reforestación de gran parte del área boscosa, sin embargo aun hay espacios donde se puede reforestar.

La mayoría de árboles sembrados no son apadrinados por lo que el descuido de los mismos genera la pérdida total de manera individual de los mismos.

## **8.2 FLORA:**

Debido al avance de la construcción, de la creación de espacios que permitan la circulación vehicular y desvíos de tramos por medio de la construcción de carreteras para ahorro de tiempo en los traslados de lugares y sumado a ello el corte de árboles y el gorgojo, así como los distintos fenómenos naturales que afectan de manera negativa e impactan el alrededor de la aldea, se observa poca vegetación en estado silvestre y la misma se encuentra en peligro de extinción, con el apoyo de la Unidad de gestión de Medio Ambiental y la ayuda del guardabosques, se ha logrado un cierto porcentaje de la erradicación excesiva de tala de árboles, beneficiando así a las distintas especies de animales que viven en la selva. Los tipos de árboles que se notan en la aldea son el pinabete, el ciprés, el pino y el roble.

La Unidad de Gestión de Medio Ambiente con ayuda de la Oficina Municipal de la Mujer, crearon un proyecto que inició en el año del 2012, en la Aldea Santa Rita y el objetivo del mismo es seguir manteniendo la auto sostenibilidad del mismo.

El proyecto fue denominado como “vivero Municipal”, en el cual participan 27 mujeres, quienes son las encargadas de realizar bolsas, llenarlas de tierra adecuada para la siembra de las semillas que son aportadas por la UGAM, y velan por el cuidado del mismo con el apoyo de un guardián, las semillas son de pino, ciprés, aliso y pinabete, estos arbolitos son vendidos en la Municipalidad en la oficina de la UGAM, las personas que corten un árbol deben de comprar diez arbolitos y sembrarlos en su terreno, de los fondos obtenidos un 50% es para la municipalidad, 25% para las integrantes del grupo y el otro 25% para la sostenibilidad y desarrollo del vivero.

## **8.3 FAUNA:**

En años anteriores aldea Santa Rita, como el Municipio de la Esperanza se caracterizaba por tener una rica gama de animales silvestres, sin embargo se ha extinguido por la destrucción de su hábitat.

A la fecha existen zorros, comadreja, ardillas, coyotes, conejos, tacuazín, taltuza y otros, los cuales se encuentran en peligro de extinción, entre las principales especies



de aves que tienen su habitad en la parte boscosa están: Las palomas, pájaros, tecolote, zopilote, codorniz, pichoncillos, gorriones.

Las especies más peligrosas son los reptiles, las más comunes en la aldea son la mazacuata y cutete. La importancia de estas especies radica primordialmente en que son parte del ecosistema, y parte de la riqueza del medio ambiente a nivel local.

## **VII. Metodología.**

Como parte del proceso metodológico de intervención profesional, se realizará una investigación con enfoque participativa a nivel comunal en Aldea Santa Rita, del Municipio de la Esperanza, del Departamento de Quetzaltenango, para el alcance de los objetivos de manera eficaz y eficiente. Se desarrollará por medio del uso del Diagnóstico Rural Participativo, logrando el involucramiento de los vecinos de manera activa durante todo el proceso y desarrollo del mismo, a manera de generar la información real y que la misma sea verídica, se utiliza para que la participación de las personas sea el hilo conductor que nos permita generar la información que necesitamos recabar y al mismo tiempo que las personas analicen su situación actual y las formas en que estas podrían mejorar.

Se planificará y organizará el desarrollo del DRP, por medio de la identificación de los líderes de la aldea, el COCODE, y el alcalde auxiliar, se conocerá el salón comunal, se realizará una reunión previa para explicarles y darles a conocer los objetivos y motivos de las acciones, se acordará la convocatoria para que asistan los vecinos a la actividad un día y horario accesible para ellos, luego se desarrollará la primera aproximación de los resultados del diagnóstico, y la creación de dos proyectos que beneficiaran a las personas de la Aldea. Luego se hará devolución de la información y se realizará la ejecución de los proyectos.

Las herramientas a utilizar son las que integran un DRP, utilizando la entrevista de manera oral con su respectiva guía, se desenvolverá la herramienta de historia para conocer las actividades más importantes de la comunidad, la herramienta del mapa, para ubicar los puntos más importantes, la herramienta del transecto nos da a conocer los cambios en la comunidad y sus recursos, el calendario será utilizado para revisar el tiempo en el que se realizan las actividades, ocupaciones de trabajo, fiestas, cosechas y otros aspectos relevantes, la herramienta de que producimos y que vendemos, permite conocer lo que produce la comunidad, lo que vende y lo que consume, por medio de la herramienta de salud conoceremos las enfermedades más comunes, el rol del hombre y de la mujer se conocerá a través de la herramienta de las 24 horas, también se conocerá el tipo y cantidad de alimentos comunes que se consumen en la comunidad.

Para el logro del área cuantitativa se entrevistaran a los representantes del centro de salud de la aldea, el director de la escuela. Además de ello se contará con el apoyo del último diagnóstico realizado en la aldea.

## IX. Cronograma de Actividades.

No.	Actividad	Febrero				Marzo		
		s1	s2	s3	s4	s1	s2	s3
1	Planificación del diagnóstico				X			
2	Llamada al señor Alcalde Auxiliar de Aldea Santa Rita				X			
3	Reunión con los líderes de la comunidad					X		
4	Desarrollo del DRP						X	
5	Elaboración de la primera aproximación del diagnóstico							X
6	Revisión de la primera aproximación del diagnóstico, por los supervisores de práctica y del programa EPSUM							X
7	Correcciones y presentación del diagnóstico, para la devolución del mismo a las autoridades y líderes de la comunidad							X

## Presupuesto

Concepto	Unidad de medida	cantidad	Costo unitario	subtotal	total
<b>Materiales para el desarrollo del DRP</b>	Papelógrafos	13	Q0.50 c.	Q6.50	Q47.00
	Marcadores	24	Q1.50 c.	Q36.00	
	Maskyntape	1	Q4.50 c.	Q4.50	
<b>Refacción para las personas que asistan al desarrollo del DRP</b>	Jugos de naranja por doble litro	3	Q13.00	Q39.00	Q64.00
	Galletas	50	Q0.50 c.	Q25.00	
<b>Pago de gasolina por el viaje a aldea Santa Rita, para el desarrollo del DRP</b>	Carro			Q35.00	Q35.00

<b>Impresiones y elaboración del empastado para la presentación del DRP finalizado</b>	Impresiones	30	Q50.00	Q15.00	Q15.00
<b>TOTAL</b>					<b>Q171.00</b>

## X. Recursos.

- **Humanos:**

- Jefe de la Policía Municipal
- Cirilo Hernández, Alcalde Auxiliar de la Aldea Santa Rita.
- COCODE Aldea Santa Rita
- Grupo de Mujeres del Vivero Aldea Santa Rita.
- Vecinos de la aldea.
- Personal Técnico de la Municipalidad
  - Director de la unidad de Gestión Ambiental Municipal UGAM
  - Técnico de ordenamiento territorial, de la Dirección de Planificación de la Municipalidad
  - Coordinadora de la Oficina Municipal de la Mujer
  - Promotora de G

- **Físicos:**

- Oficina de la Dirección Municipal de Planificación de la Municipalidad de La Esperanza (DMP).
- Oficina Municipal de la Mujer (OMM).
- Oficina de la Unidad de Gestión Ambiental Municipal (UGAM).

- **Materiales:**

- Mapa del municipio.
- Computadoras
- Documentos digitales.
- Cámara fotográfica digital
- Cuaderno universitario
- Pliegos de papel Bond
- Lapiceros, lápices, marcadores.

- **Financieros:**

- Los Gastos requeridos para la elaboración del diagnóstico y para la elaboración de los proyectos serán cubiertos por el equipo multidisciplinario.

## XI. Anexos.

### 1. Matriz de priorización de problemas

No.	Problemas priorizados	Propuestas de solución	Viabilidad, recursos, compromiso comunitario
1.	Vulnerabilidad y riesgo latente ante amenazas provocadas por la naturaleza.	Creación de voluntariado con estudiantes y grupos líderes de la Aldea Santa Rita.	Se desarrollará por medio de la gestión en la UGAM y coordinación con la misma y con los líderes de la comunidad, además de ello con la organización con el director del establecimiento, y apoyo de los padres de familia, quienes se comprometieron a enviar a sus hijos a las actividades
2.	Deforestación	Siembra de árboles de diferentes clases. Aprovechamiento de la producción generada en el vivero para su comercialización y promoción local.	Una parte de la comunidad apoyará el proceso, además de ello se coordinará con la UGAM y el supervisor de educación para lograr la siembra de árboles con los estudiantes de nivel básico de los centros educativos del municipio de

			nivel básico y diversificado en la aldea, capacitando con anterioridad con el apoyo del MAGA
3.	.Enfermedades gastrointestinales y contaminación ambiental.	Reciclaje, planes de gestión ambiental. Control de basureros clandestinos.	Existen solicitudes de la comunidad hacia la administración local, para la gestión de proyectos de alcantarillado sanitarios, los cuales tiene la aceptación total de la población local.
4.	Cosechas de frijol y maíz que se pierden a consecuencia de plagas.	Obtención de pesticidas por parte del gobierno local.  Creación de un plan local de control de plagas.	Se registra apoyo del MAGA y de la actual administración, sin embargo, la tierra se torna infértil y la población a perdido la práctica de la cosecha anual

## 2. Instrumentos de la investigación

- La observación
- La entrevista
- Herramientas del DRP
- Visita
- Fotografías.

## 3. Bibliografía

### • Tesis:

- Escobar Luna, Célico Stanly  
**“ADMINISTRACIÓN DE RIESGO, MUNICIPIO DE LA ESPERANZA”** Tesis de grado. Facultad de Ciencias Económicas, Universidad de San Carlos de Guatemala. Guatemala, octubre de 2008.

### • Documentos:

- Informe General versión Preliminar: **“DIAGNOSTICO SOCIOECONOMICO, PETENCIALIDADES PRODUCTIVAS Y PROPUESTAS DE INVERSION”**. Municipio de La Esperanza, Quetzaltenango. Año 2005.

### • Instituciones:

- Dirección Municipal de Planificación -DMP- (2014).
- Oficina Municipal de la Mujer –OMM- (2014)
- Unidad de Gestión Ambiental Municipal –UGAM- (2014)